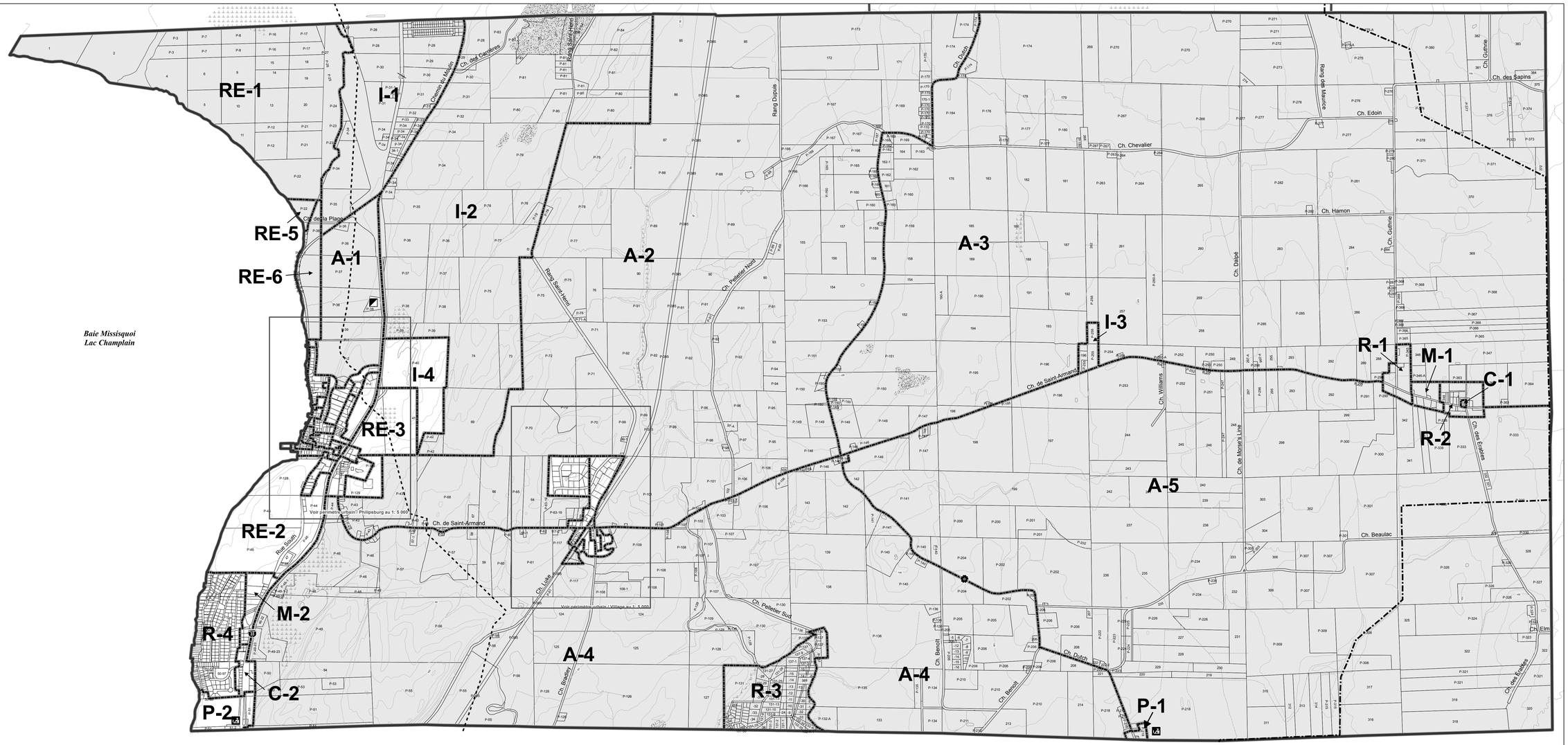

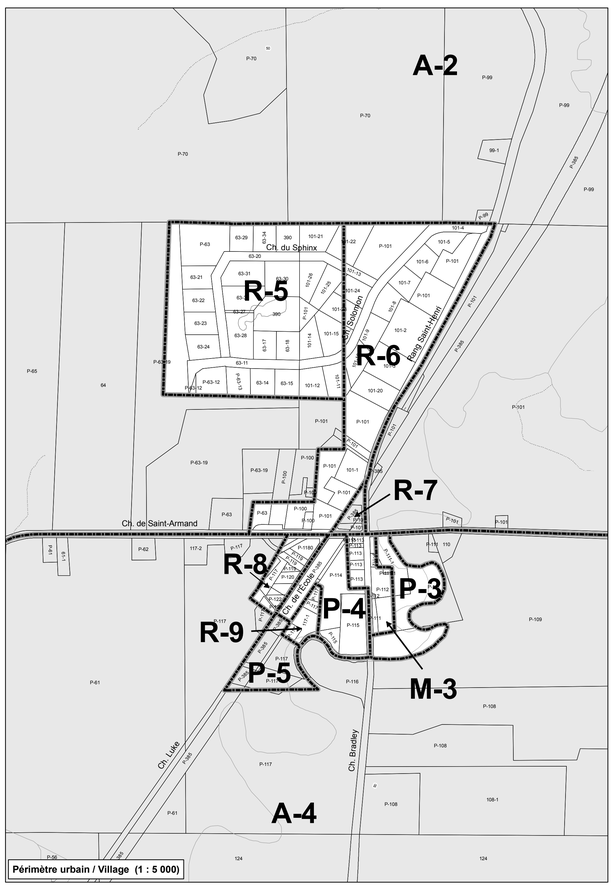

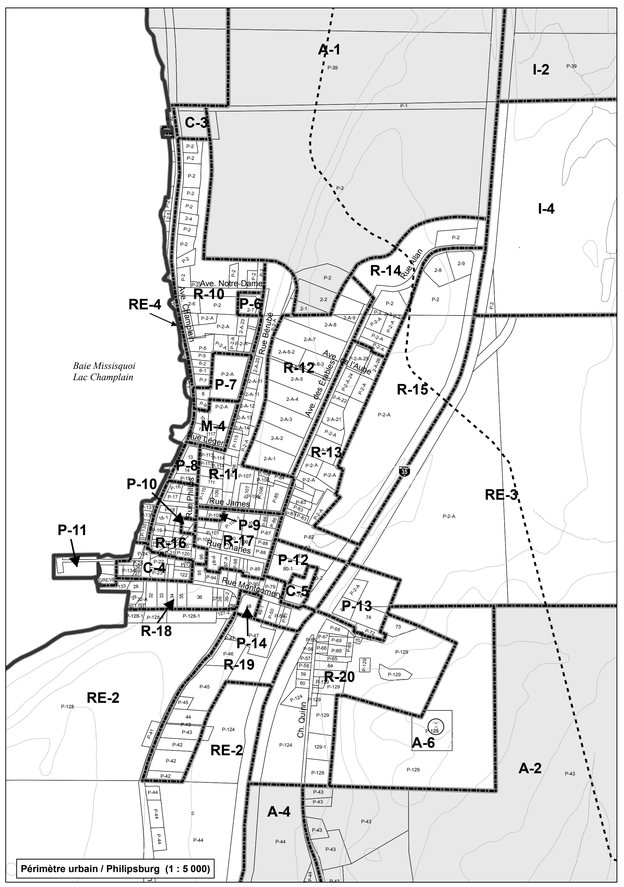

MUNICIPALITÉ DE SAINT-ARMAND

ZONES

A	Agricole
C	Commerciale
E	Extraction
I	Industrielle
M	Mixte
P	Institutionnelle et publique
R	Résidentielle
RE	Récréation

Limite de zone
Limite de la zone agricole
Limite municipale
Cadastre

Étang d'aération
Pipeline
Douane
Tour de télécommunication
Réseau de transport d'électricité

1:15 000

0 0,5 1 2 km

N

PLAN DE ZONAGE

ANNEXE B

Ce plan fait partie intégrante du règlement numéro : 96-10

Adopté le : _____

Réal Pelletier,
Maire

Jacqueline Chisholm,
Directrice générale

No.	Date	Modification

Dressé par : Nathalie Grimard, Urbaniste
Dessiné par : François Daudelin, ing. f., Responsable de la géomatique

Juillet 2010